

Jako majitel 1/4 pozemku st.p.č. 90/1 v k.ú. Dolní Ředice souhlasím s využitím tohoto pozemku pro přístup ke stavbě "Ředický potok, Lukovna – Horní Ředice, rekonstrukce koryta, ř.km 0,0 – 11,7".






Iva Schejbalová
Luční 1068, 534 01 Holice

Datum narození: 6.10.1966


Podpis: Iva Schejbalová

V Holici v.c. dne 22.4.2020

LEGENDA:

-  přístupová cesta ke stavbě
-  hranice pozemků KN
-  hranice katastrálního území
-  pozemek dotčený stavbou
-  pozemek dotčený přístupovou cestou/manipulačním pruhem



Zodpovědný projektant	Vypracoval	Technická kontrola	 MULTIAQUA s.r.o. VEVERKOVA 1343 500 02 HRADEC KRÁLOVÉ IČO: 60113111 TEL. +420 498 500 359 DIČ: CZ60113111 WWW.MULTIAQUA.CZ	
Ing. Ladislav Malý	Ing. Ladislav Malý	Ing. Lubor Dítě		
Kraj: Pardubický	Obec: Lukovna, Choteč, Dolní Ředice, Horní Ředice, Holice			
Investor: Povodí Labe, státní podnik, Víta Nejedlého 951, 500 03 Hradec Králové			Stupeň	DSJ
Ředický potok, Lukovna – Horní Ředice, rekonstrukce koryta, ř. km 0,0–11,7 SO 03 Dolní Ředice–Horní Ředice, ř.km 5,775–11,700			Datum	březen 2020
			Zakázkové číslo	M20/015
			Formát	1 x A4
Katastrální situační výkres SO 03 – výřez			Měřítko:	Číslo přílohy:
			1:1000	–
Předložená dokumentace je duševním vlastnictvím firmy Multiaqua s.r.o., Hradec Králové				